



ประกาศสำนักบริหารพื้นที่อนุรักษ์ที่ ๑๕ (เชียงใหม่)  
เรื่อง รับฟังความคิดเห็นและการมีส่วนร่วมของผู้มีส่วนได้เสีย ชุมชนที่เกี่ยวข้อง และประชาชน  
ในการเพิกถอนอุทยานแห่งชาติภูซาง (บางส่วน) เพื่อจัดตั้งวัดพระธาตุนบง จังหวัดพะเยา

ตามมติคณะรัฐมนตรี เมื่อวันที่ ๑๑ สิงหาคม ๒๕๕๒ เห็นชอบให้เพิกถอนพื้นที่อุทยานแห่งชาติภูซาง (บางส่วน) ในท้องที่ตำบลทุ่งกล้วย อำเภอภูซาง จังหวัดพะเยา ให้สำนักงานพระพุทธศาสนาแห่งชาติดำเนินการจัดตั้งวัดพระธาตุนบง เพื่อเป็นศูนย์กลางการศึกษาและพัฒนาจิตใจอย่างยั่งยืนบนกรอบแห่งวิถีชีวิต เป็นการส่งเสริมการปกครองในระบอบประชาธิปไตย อันมี ชาติ ศาสนา พระมหากษัตริย์เป็นศูนย์รวมของประชาชนชาวไทย ดังนั้น ในการตราพระราชกฤษฎีกาเพิกถอนพื้นที่อุทยานแห่งชาติดังกล่าว ให้จัดทำแผนที่แนบท้ายพระราชกฤษฎีกาให้ชัดเจน เพื่อป้องกันปัญหาการขยายพื้นที่ในภายหลัง และพระราชบัญญัติอุทยานแห่งชาติ พ.ศ. ๒๕๖๒ มาตรา ๘ วรรคสาม บัญญัติว่า ในการกำหนด ขยาย หรือเพิกถอนเขตอุทยานแห่งชาติ จะต้องมีการรับฟังความคิดเห็นและการมีส่วนร่วมของผู้มีส่วนได้เสีย ชุมชนที่เกี่ยวข้อง และประชาชน โดยให้ดำเนินการตามประกาศกระทรวงทรัพยากรธรรมชาติและสิ่งแวดล้อม ฉบับลงวันที่ ๒๕ พฤศจิกายน พ.ศ. ๒๕๖๔ เรื่อง การรับฟังความคิดเห็นและการมีส่วนร่วมของผู้มีส่วนได้เสีย ชุมชนที่เกี่ยวข้อง และประชาชน ในการกำหนดพื้นที่ การขยาย และการเพิกถอนอุทยานแห่งชาติ วนอุทยาน สวนพฤกษศาสตร์ และสวนรุกขชาติ พ.ศ. ๒๕๖๔ เพื่อนำมาประกอบการพิจารณาดำเนินการกำหนดพื้นที่การขยาย หรือการเพิกถอนทั้งหมดหรือบางส่วน ทั้งนี้ เพื่อให้การสงวน อนุรักษ์ คุ้มครอง และบำรุงรักษาอุทยานแห่งชาติ และการบริหารจัดการทรัพยากรธรรมชาติ ระบบนิเวศ และความหลากหลายทางชีวภาพในพื้นที่อุทยานแห่งชาติดังกล่าวให้เกิดประโยชน์อย่างสมดุลและยั่งยืน

สำนักบริหารพื้นที่อนุรักษ์ที่ ๑๕ (เชียงใหม่) พิจารณาแล้ว เพื่อให้การดำเนินการเพิกถอนพื้นที่อุทยานแห่งชาติภูซาง (บางส่วน) ในท้องที่ตำบลทุ่งกล้วย อำเภอภูซาง จังหวัดพะเยา เป็นไปตามมาตรา ๘ แห่งพระราชบัญญัติอุทยานแห่งชาติ พ.ศ. ๒๕๖๒ และประกาศกระทรวงทรัพยากรธรรมชาติและสิ่งแวดล้อม ฉบับลงวันที่ ๒๕ พฤศจิกายน พ.ศ. ๒๕๖๔ เรื่อง การรับฟังความคิดเห็นและการมีส่วนร่วมของผู้มีส่วนได้เสีย ชุมชนที่เกี่ยวข้อง และประชาชนในการกำหนดพื้นที่ การขยาย และการเพิกถอนอุทยานแห่งชาติ วนอุทยาน สวนพฤกษศาสตร์ และสวนรุกขชาติ พ.ศ. ๒๕๖๔ ดังนั้น จึงขอประกาศเชิญชวนการรับฟังความคิดเห็นและการมีส่วนร่วมของผู้มีส่วนได้เสีย ชุมชนที่เกี่ยวข้องและประชาชน ในการเพิกถอนอุทยานแห่งชาติภูซาง (บางส่วน) เพื่อจัดตั้งวัดพระธาตุนบง จังหวัดพะเยา ดังนี้

๑. กรณีผู้มีส่วนได้เสีย ชุมชนที่เกี่ยวข้อง จัดประชุมรับฟังความคิดเห็น ในวันพฤหัสบดีที่ ๑๖ พฤศจิกายน ๒๕๖๖ เวลา ๐๙.๐๐ - ๑๒.๐๐ น. ณ ห้องประชุมองค์การบริหารส่วนตำบลทุ่งกล้วย อำเภอภูซาง จังหวัดพะเยา

/๒.กรณีประชาชน...

๒. กรณีประชาชน

รับฟังความคิดเห็นผ่านเครือข่ายเทคโนโลยีสารสนเทศของกรมอุทยานแห่งชาติ สัตว์ป่า และพันธุ์พืช ทางเว็บไซต์ <https://portal.dnp.go.th/content/nationalpark?contentId=๓๕๒๒๙> และเครือข่ายเทคโนโลยีสารสนเทศของสำนักบริหารพื้นที่อนุรักษ์ที่ ๑๕ (เชียงใหม่) ทางเว็บไซต์ [www.dnp๑๕.com](http://www.dnp๑๕.com) โดยเผยแพร่ประชาสัมพันธ์ในระหว่างวันที่ ๑ - ๑๕ พฤศจิกายน ๒๕๖๖ และให้ร่วมแสดงความคิดเห็นในระหว่างวันที่ ๑๖ - ๓๐ พฤศจิกายน ๒๕๖๖ รายละเอียดปรากฏตามเอกสารแนบท้ายประกาศนี้

จึงประกาศให้ทราบโดยทั่วกัน

ประกาศ ณ วันที่ ๒๖ ตุลาคม พ.ศ. ๒๕๖๖



(นายวชิราวุธ เกียรติบุตร)

นักวิชาการป่าไม้ชำนาญการพิเศษ รักษาราชการแทน  
ผู้อำนวยการสำนักบริหารพื้นที่อนุรักษ์ที่ ๑๕

สำเนาถูกต้อง



(นางสาวสิทธาภรณ์ อิมทร์ประเสริฐ)  
นักวิชาการป่าไม้ปฏิบัติการ

## ข้อมูลประกอบ

### การรับฟังความคิดเห็นของประชาชน

กรณีการเพิกถอนอุทยานแห่งชาติภูซาง (บางส่วน) เพื่อจัดตั้งวัดพระธาตุขุนบง จังหวัดพะเยา

#### ๑. เหตุผลความจำเป็นและวัตถุประสงค์

ตามพระราชบัญญัติอุทยานแห่งชาติ พ.ศ. ๒๕๖๒ มาตรา ๘ วรรคสาม บัญญัติว่า ในการกำหนด ขยาย หรือเพิกถอนเขตอุทยานแห่งชาติ จะต้องมีการรับฟังความคิดเห็นและการมีส่วนร่วมของผู้มีส่วนได้เสีย ชุมชนที่เกี่ยวข้อง และประชาชน เพื่อนำมาประกอบการพิจารณาดำเนินการในการกำหนดพื้นที่การขยาย หรือการเพิกถอนทั้งหมดหรือบางส่วน ซึ่งอุทยานแห่งชาติ วนอุทยาน สวนพฤกษศาสตร์และสวนรุกขชาติ ทั้งนี้ เพื่อให้การสงวน อนุรักษ์ คุ้มครอง และบำรุงรักษาอุทยานแห่งชาติ วนอุทยาน สวนพฤกษศาสตร์ และสวนรุกขชาติ และการบริหารจัดการทรัพยากรธรรมชาติ ระบบนิเวศ และความหลากหลายทางชีวภาพในพื้นที่ อุทยานแห่งชาติ วนอุทยาน สวนพฤกษศาสตร์ และสวนรุกขชาติ ดังกล่าวให้เกิดประโยชน์อย่างสมดุล และยั่งยืน

กรมอุทยานแห่งชาติ สัตว์ป่า และพันธุ์พืช มีหนังสือ ที่ ทส ๐๙๑๐.๑๒๐๒/๑๓๙๒๗ ลงวันที่ ๖ กรกฎาคม ๒๕๖๖ ให้สำนักบริหารพื้นที่อนุรักษ์ที่ ๑๕ (เชียงใหม่) ร่วมกับอุทยานแห่งชาติภูซาง ดำเนินการรับ ฟังความคิดเห็นและการมีส่วนร่วมของผู้มีส่วนได้เสีย ชุมชนที่เกี่ยวข้อง และประชาชนในการเพิกถอนอุทยาน แห่งชาติภูซาง บางส่วน เพื่อจัดตั้งวัดพระธาตุขุนบง จังหวัดพะเยา

#### มีวัตถุประสงค์ดังนี้

๑. เพื่อเป็นศูนย์กลางการศึกษาและพัฒนาจิตใจอย่างยั่งยืนบนกรอบแห่งวิถีชีวิต
๒. เพื่อเป็นการส่งเสริมการปกครองในระบอบประชาธิปไตย อันมี ชาติ ศาสนา พระมหากษัตริย์ เป็นศูนย์รวมของประชาชนชาวไทยต่อไป

#### ๒. ความเป็นมาของโครงการ

๑. มติคณะรัฐมนตรีเมื่อวันที่ ๑๑ สิงหาคม ๒๕๕๒ เห็นชอบให้เพิกถอนพื้นที่อุทยานแห่งชาติภูซาง (บางส่วน) ในท้องที่ตำบลทุ่งกล้วย อำเภอภูซาง จังหวัดพะเยา เนื้อที่ ๑๔ ไร่ ๒ งาน ๕๐ ตารางวา เพื่อให้ สำนักงานพระพุทธศาสนาแห่งชาติดำเนินการจัดตั้งวัดพระธาตุขุนบง โดยในการตราพระราชกฤษฎีกาเพิกถอน พื้นที่อุทยานแห่งชาติดังกล่าว และให้จัดทำแผนที่แนบท้ายพระราชกฤษฎีกาให้ชัดเจน เพื่อป้องกันปัญหา การขยายพื้นที่ในภายหลัง

๒. สำนักฟื้นฟูและพัฒนาพื้นที่อนุรักษ์ ได้จัดทำแผนการดำเนินการรังวัดพื้นที่อุทยานแห่งชาติภูซาง บริเวณที่จะเพิกถอน เพื่อให้สำนักงานพระพุทธศาสนาแห่งชาติดำเนินการจัดตั้งวัดพระธาตุขุนบง พร้อมจัดทำ แผนที่ท้ายพระราชกฤษฎีกาเพิกถอนพื้นที่ดังกล่าว

๓. อุทยานแห่งชาติภูซางได้ดำเนินการจัดทำแนวเขตและติดป้ายแนวเขต จำนวน ๑๔ ไร่ ๒ งาน ๕๐ ตารางวา ท้องที่ตำบลทุ่งกล้วย อำเภอภูซาง จังหวัดพะเยา เพื่อให้สำนักงานพระพุทธศาสนาแห่งชาติ ดำเนินการจัดตั้งวัดพระธาตุขุนบง เรียบร้อยแล้ว

๔. กรมอุทยานแห่งชาติ สัตว์ป่า และพันธุ์พืช ได้ดำเนินการจัดทำแผนที่ท้ายพระราชกฤษฎีกาเพิกถอน อุทยานแห่งชาติภูซาง (บางส่วน) ในท้องที่ตำบลทุ่งกล้วย อำเภอภูซาง จังหวัดพะเยา เนื้อที่ ๑๔ ไร่ ๒ งาน ๕๐ ตารางวา เสร็จเรียบร้อยแล้ว

/๕.กรมอุทยาน...

๕. กรมอุทยานแห่งชาติ สัตว์ป่า และพันธุ์พืช แจ้งให้สำนักบริหารพื้นที่อนุรักษ์ที่ ๑๕ (เชียงใหม่) และอุทยานแห่งชาติภูคา ตรวจสอบแนวเขตในแผนที่ท้ายพระราชกฤษฎีกาเพิกถอนอุทยานแห่งชาติป่าน้ำเปื่อย ป่าน้ำหยวน และป่าน้ำลาว บางส่วน ในท้องที่ตำบลทุ่งกล้วย อำเภอภูซาง จังหวัดพะเยา เนื้อที่ ๑๔ ไร่ ๒ งาน ๕๐ ตารางวา เพื่อให้สำนักงานพระพุทธศาสนาแห่งชาติดำเนินการจัดตั้งวัดพระธาตุนบง ว่าถูกต้องสอดคล้องกับข้อเท็จจริงหรือไม่ อย่างไร

๖. สำนักบริหารพื้นที่อนุรักษ์ที่ ๑๕ (เชียงใหม่) โดยฝ่ายจัดการที่ดินและชุมชนในพื้นที่ป่าอนุรักษ์ ดำเนินการตรวจสอบพื้นที่ที่จะจัดตั้งวัดพระธาตุนบงร่วมกับเจ้าหน้าที่อุทยานแห่งชาติภูคา ผลปรากฏว่าขอบเขตพื้นที่ดังกล่าวถูกต้องตามแผนที่ท้ายพระราชกฤษฎีกา โดยหลักแนวเขตยังคงอยู่ในสภาพเดิม ไม่มีการเคลื่อนย้ายแต่อย่างใด และได้คำนวณพื้นที่ปรากฏว่ามีความคลาดเคลื่อน เนื้อที่ที่คำนวณได้ ๑๗ ไร่ ๒ งาน ๕๖ ตารางวา และภาพขยายในแผนที่ท้ายพระราชกฤษฎีกา ค่าพิกัด ๖๔๐ มุมทางด้านซ้าย แกะไขเป็น ๖๔๘๐๐๐

๗. กรมอุทยานแห่งชาติ สัตว์ป่า และพันธุ์พืช ให้สำนักบริหารพื้นที่อนุรักษ์ที่ ๑๕ (เชียงใหม่) ตรวจสอบพื้นที่และยืนยันจำนวนเนื้อที่ที่จะกันออก เพื่อให้สำนักงานพระพุทธศาสนาแห่งชาติดำเนินการจัดตั้งวัดพระธาตุนบง จังหวัดพะเยา อีกครั้งหนึ่ง เนื่องจากพิจารณาแล้ว เห็นว่าพื้นที่ที่คำนวณได้ ๑๗ ไร่ ๒ งาน ๕๖ ตารางวา ไม่สอดคล้องกับเรื่องเดิมและไม่มีเอกสารหลักฐานที่มาของเนื้อที่ดังกล่าว

๘. สำนักบริหารพื้นที่อนุรักษ์ที่ ๑๕ (เชียงใหม่) โดยอุทยานแห่งชาติภูคา ได้ดำเนินการตรวจสอบความถูกต้องและจัดทำบันทึกข้อตกลงร่วมกันในการกำหนดแนวเขตวัดพระธาตุนบงกับส่วนรังวัดแนวเขตที่ดินป่าไม้ สำนักฟื้นฟูและพัฒนาพื้นที่อนุรักษ์ และผู้ที่เกี่ยวข้อง เมื่อวันที่ ๒๕ ธันวาคม ๒๕๕๗ โดยมีเนื้อที่ที่กันออกจากเขตอุทยานแห่งชาติภูคา รวมประมาณ ๑๔ ไร่ ๒ งาน ๕๐ ตารางวา

๙. สำนักฟื้นฟูและพัฒนาพื้นที่อนุรักษ์ ได้ให้เจ้าหน้าที่ที่เกี่ยวข้องดำเนินการตรวจสอบแก้ไขค่าพิกัดหลักเขตพื้นที่กันออก และจัดทำแผนที่ใหม่ ได้เนื้อที่ประมาณ ๑๔ ไร่ ๒ งาน ๘๒.๕ ตารางวา

๑๐. สำนักอุทยานแห่งชาติ ให้สำนักฟื้นฟูและพัฒนาพื้นที่อนุรักษ์ ตรวจสอบและแก้ไขแผนที่ท้ายพระราชกฤษฎีกาให้ถูกต้องสอดคล้องตามข้อเท็จจริง พร้อมจัดทำข้อมูลภูมิสารสนเทศเชิงเลข (Shape file)

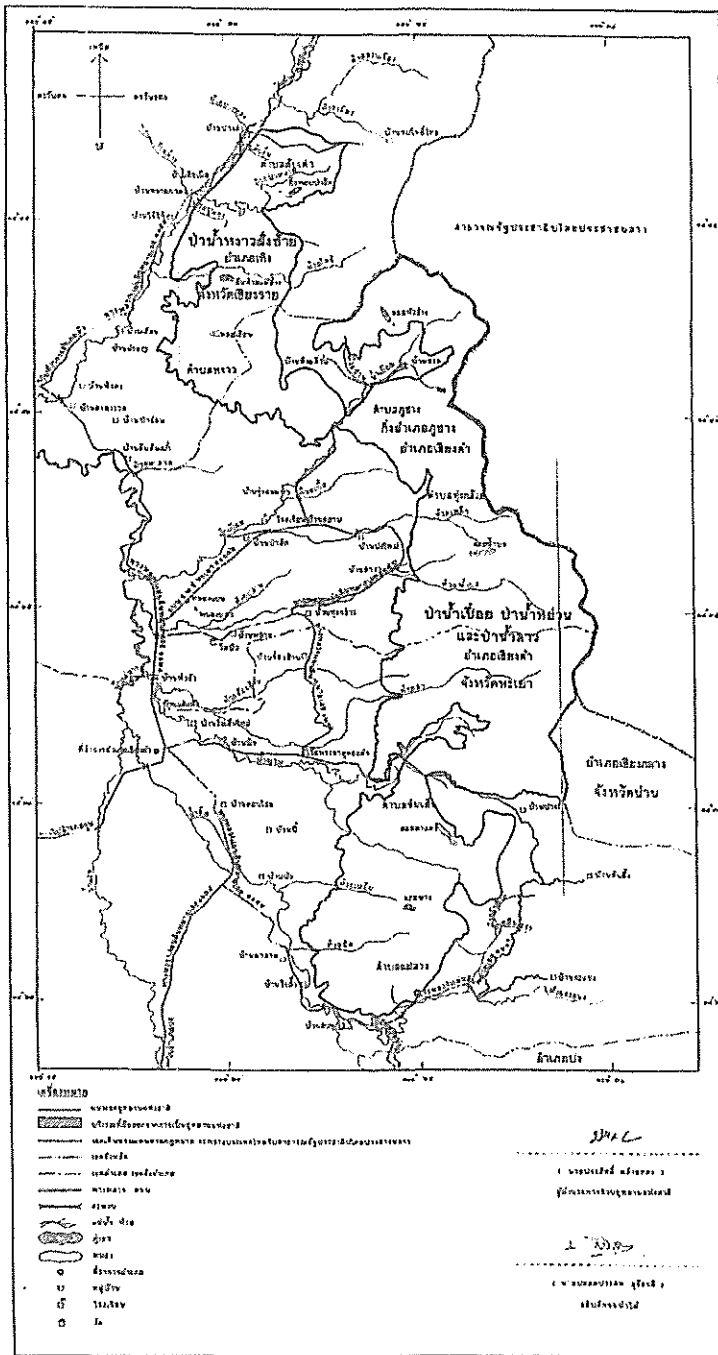
๑๑. สำนักฟื้นฟูและพัฒนาพื้นที่อนุรักษ์ ดำเนินการตรวจสอบและแก้ไขแผนที่ท้ายพระราชกฤษฎีกาเพิกถอนอุทยานแห่งชาติป่าน้ำหาวฝั่งซ้าย และป่าน้ำเปื่อย ป่าน้ำหยวน และป่าน้ำลาว บางส่วน ในท้องที่ตำบลทุ่งกล้วย อำเภอภูซาง จังหวัดพะเยา พ.ศ..... พร้อมจัดทำข้อมูลภูมิสารสนเทศเชิงเลข (Shape file) เสร็จเรียบร้อยแล้ว

/แผนที่...

### แผนที่แนบท้ายพระราชกฤษฎีกาเพิกถอนป่าน้ำหนาวฝั่งซ้าย และป่าน้ำเปื่อย ป่าน้ำห้วยน และป่าน้ำลาว บางส่วน ในท้องที่ตำบลทุ่งกล้วย อำเภอภูซาง จังหวัดพะเยา เนื้อที่ ๑๔ ไร่ ๒ งาน ๘๒.๕ ตารางวา

แผนที่ท้ายพระราชกฤษฎีกา  
กำหนดบริเวณที่ดินป่าน้ำหนาวฝั่งซ้าย ในท้องที่ตำบลสันคำ ตำบลหาว  
ป่ากล้วย จังหวัดเชียงราย และป่าน้ำเปื่อย ป่าน้ำห้วยน และป่าน้ำลาว ในท้องที่ตำบลภูซาง  
ตำบลทุ่งกล้วย ตำบลภูซาง ตำบลเชียงคำ และตำบลร่มเย็น ตำบลน่อลาว ตำบลเชียงคำ จังหวัดพะเยา  
ให้เป็นอุทยานแห่งชาติ  
พ.ศ. ๒๕๔๓

เนื้อที่ประมาณ ๒๒๓๔ ตารางกิโลเมตร หรือประมาณ ๑๓๙,๐๕๔ ๒๒ ไร่  
มาตราส่วน ๑ : ๑๐๐,๐๐๐





/แผนที่ภาพถ่าย...

แผนที่ภาพถ่ายดาวเทียมแสดงพื้นที่เพิกถอนวัดพระธาตุขุนบง เขตอุทยานแห่งชาติภูซาง  
ในท้องที่ตำบลทุ่งกล้วย อำเภอกู่ซาง จังหวัดพะเยา




คำอธิบายสัญลักษณ์

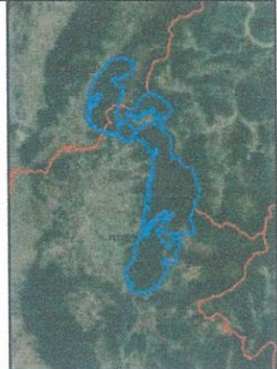
-  พื้นที่กันออกวัดพระธาตุขุนบง
-  แนวเขตอุทยานแห่งชาติภูซาง



มาตราส่วน 1 : 4,000



- รูปทรงรี.....ระบบ WGS 1984
- กริด.....UTM ZONE 47N
- เส้นโครงแผนที่.....Transmercator
- พื้นฐานแนวราบ.....ระบบ WGS 1984
- จัดพิมพ์โดย.....อุทยานแห่งชาติภูซาง 2566



/ผู้ดำเนิน...

### ๓. ผู้ดำเนินการ

- ๓.๑ อุทยานแห่งชาติภูซาง
- ๓.๒ สำนักบริหารพื้นที่อนุรักษ์ที่ ๑๕ (เชียงราย)

### ๔. สถานที่ที่จะดำเนินการ

- ๔.๑ เว็บไซต์กรมอุทยานแห่งชาติ สัตว์ป่า และพันธุ์พืช
- ๔.๒ เว็บไซต์สำนักบริหารพื้นที่อนุรักษ์ที่ ๑๕ (เชียงราย)
- ๔.๓ ทางเพจ : อุทยานแห่งชาติภูซาง Phusang National park
- ๔.๔ จัดประชุมรับฟังความคิดเห็น ณ ห้องประชุมองค์การบริหารส่วนตำบลทุ่งกล้วย อำเภอกู่ซาง จังหวัดพะเยา

### ๕. ขั้นตอนและระยะเวลาดำเนินการ

๕.๑ สำนักบริหารพื้นที่อนุรักษ์ที่ ๑๕ (เชียงราย) ร่วมกับอุทยานแห่งชาติภูซาง จัดเตรียมข้อมูลในการรับฟังความคิดเห็นและการมีส่วนร่วมของผู้มีส่วนได้เสีย ชุมชนที่เกี่ยวข้อง และประชาชน พร้อมกับประกาศเชิญชวนการรับฟังความคิดเห็น ดังนี้

๕.๑.๑ กรณีผู้มีส่วนได้เสีย ชุมชนที่เกี่ยวข้อง ปิดประกาศการกำหนดการรับฟังความคิดเห็น จัดประชุมรับฟังความคิดเห็น ในวันพฤหัสบดีที่ ๑๖ พฤศจิกายน ๒๕๖๖ เวลา ๐๙.๐๐ – ๑๒.๐๐ น. ณ ห้องประชุมองค์การบริหารส่วนตำบลทุ่งกล้วย อำเภอกู่ซาง จังหวัดพะเยา ณ สถานที่ ดังนี้

- ๑) ที่ทำการอุทยานแห่งชาติภูซาง
- ๒) ที่ว่าการอำเภอกู่ซาง จังหวัดพะเยา
- ๓) องค์การบริหารส่วนตำบลทุ่งกล้วย อำเภอกู่ซาง จังหวัดพะเยา
- ๔) ที่ทำการกำนันตำบลทุ่งกล้วย อำเภอกู่ซาง จังหวัดพะเยา
- ๕) ที่ทำการผู้ใหญ่บ้าน หมู่ ๖ บ้านสา ตำบลทุ่งกล้วย อำเภอกู่ซาง จังหวัดพะเยา

๕.๑.๒ กรณีประชุมชน ประกาศผ่านเครือข่ายเทคโนโลยีสารสนเทศของกรมอุทยานแห่งชาติ สัตว์ป่า และพันธุ์พืช ทางเว็บไซต์ <https://portal.dnp.go.th/content/nationalpark?contentId=๓๕๒๒๙> และเครือข่ายเทคโนโลยีสารสนเทศของสำนักบริหารพื้นที่อนุรักษ์ที่ ๑๕ (เชียงราย) ทางเว็บไซต์ [www.dnp๑๕.com](http://www.dnp๑๕.com) โดยเผยแพร่ประชาสัมพันธ์ในระหว่างวันที่ ๑ – ๑๕ พฤศจิกายน ๒๕๖๖ และให้ร่วมแสดงความคิดเห็นในระหว่างวันที่ ๑๖ – ๓๐ พฤศจิกายน ๒๕๖๖

### ๖. ผลประโยชน์โครงการ

- ๑. เป็นศูนย์กลางการศึกษาและพัฒนาจิตใจอย่างยั่งยืนบนกรอบแห่งวิถีชีวิต
- ๒. เป็นการส่งเสริมการปกครองในระบอบประชาธิปไตย อันมี ชาติ ศาสนา พระมหากษัตริย์ เป็นศูนย์รวมของประชาชนชาวไทยต่อไป